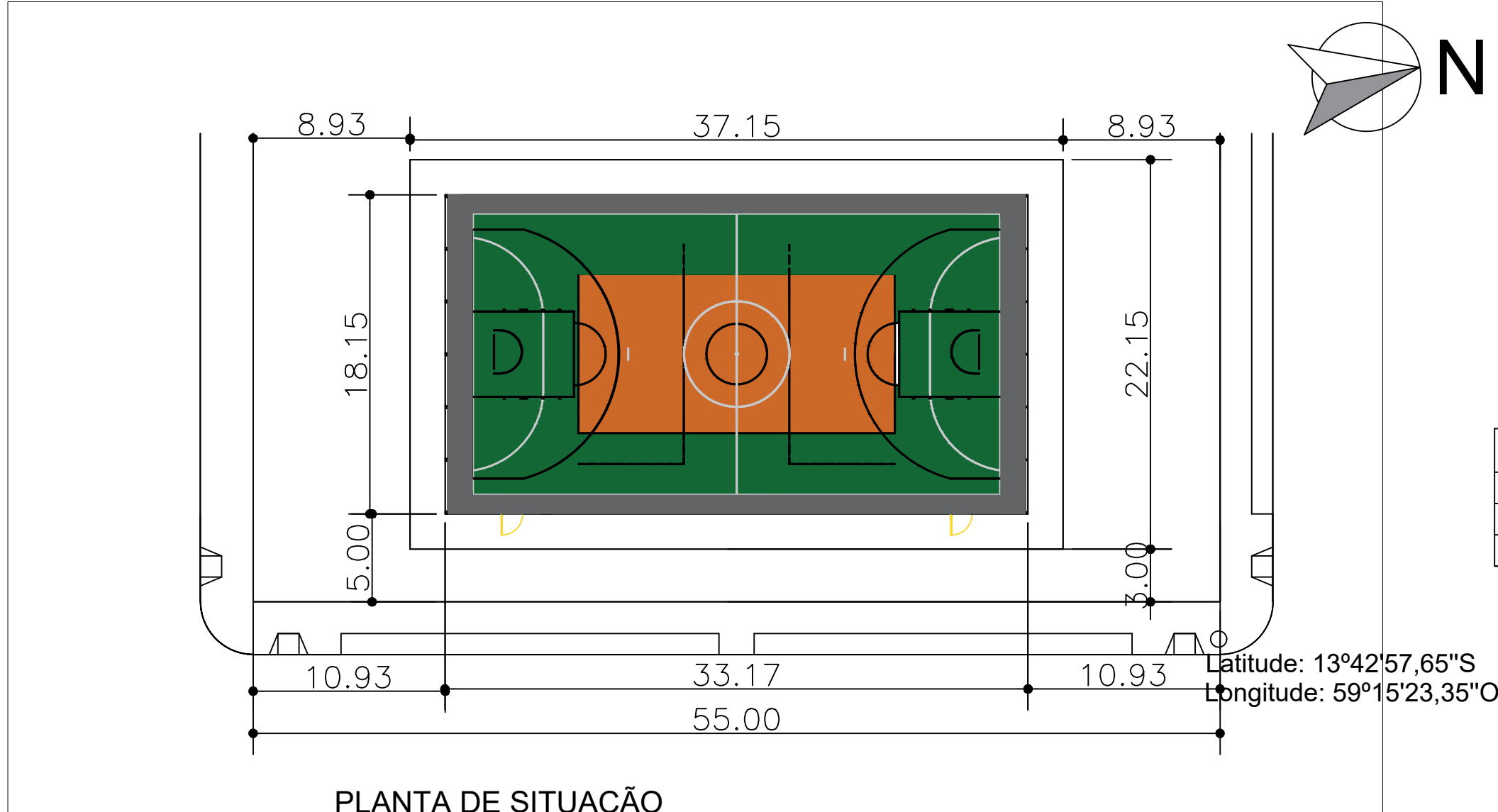


PLANTA DE LOCALIZAÇÃO - PERÍMETRO URBANO DE CAMPOS DE JÚLIO-MT
ESC: 1-10.000

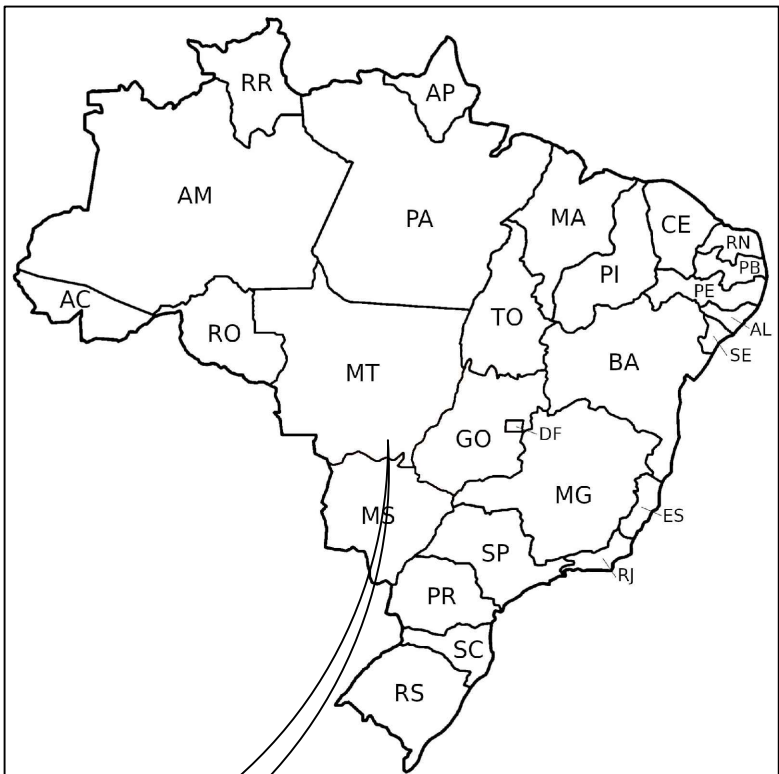


PLANTA DE SITUAÇÃO
ESC: 1- 500

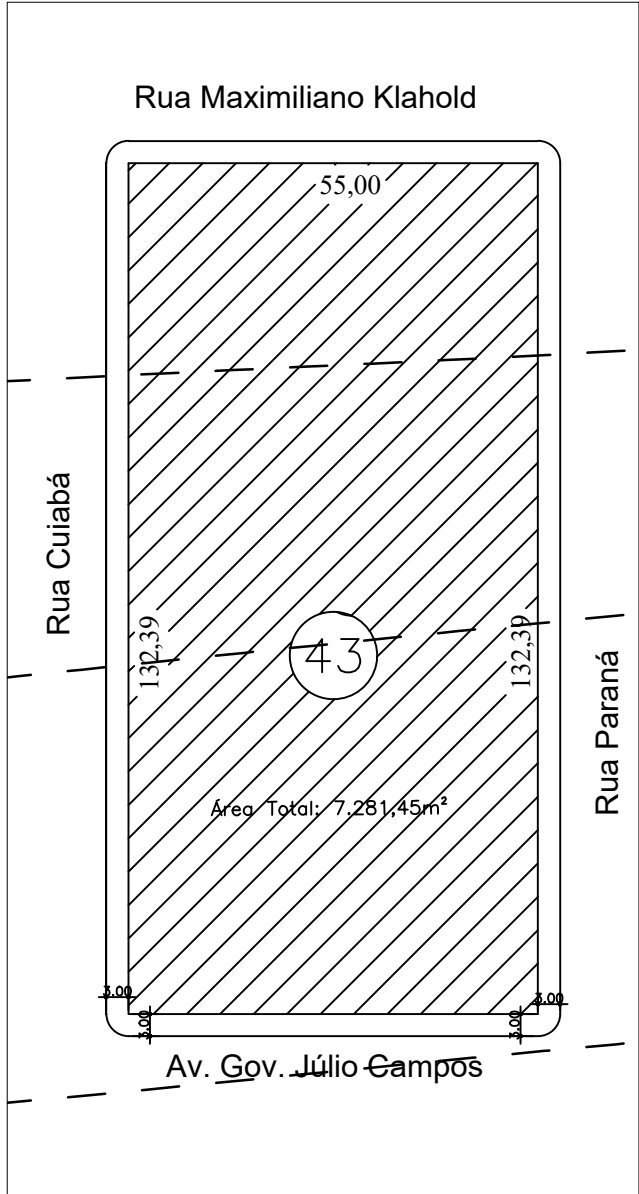
Latitude: 13°42'57,65"S
Longitude: 59°15'23,35"O



MAPA MATO GROSSO
SEM ESCALA



MAPA BRASIL
SEM ESCALA



PLANTA DE LOCALIZAÇÃO
ESC: 1-1.500

Quadro de áreas	
Ambiente	Área (m²)
Quadra	601,67m²
Calçada de Entorno	221,20m²



MAPA DA ÁREA - GOOGLE EARTH



CONSTRUÇÃO DE QUADRA POLIESPORTIVA
AV. GOV. JÚLIO CAMPOS, QUADRA 43 - LOTE 1
LOTEAMENTO CIDADE CAMPOS DE JÚLIO - MT

Áreas:
Área total do Terreno7.281,45m²
Área Quadra 601,67m²
Área Pavimentada 221,20m²
Coef. de permeabilidade 88,69%

MUNICÍPIO DE CAMPOS DE JÚLIO-MT
CNPJ: 01.614.516/0001-99

CINTYA VIEIRA SOUTO
Arquiteta e Urbanista
Responsável Técnico
CAU A 160810-0

Conteúdo: ARQUITETÔNICO
- Planta de Localização
- Planta de Situação

DECLARO QUE A APROVAÇÃO DO PROJETO NÃO
IMPLICA NO RECONHECIMENTO POR PARTE DA
PREFEITURA DO DIREITO DE PROPRIEDADE DO
TERRENO.

Data:
Novembro / 2022

Escala:
INDICADAS

Desenho:
INDICADAS

Folha: